

### P.A.C. DI INIZIATIVA PRIVATA NELLE VIE QUARTO E BEZZECA IN ZONA C-28

foglio: 32 mappali: 128-129-550-2267-2270-2279-2339-2360-2361

**PROGETTO: PLANIVOLUMETRICO E SEZIONI STRADALI**

data: TAVOLA

# 4












scala 1/2000\_1/500

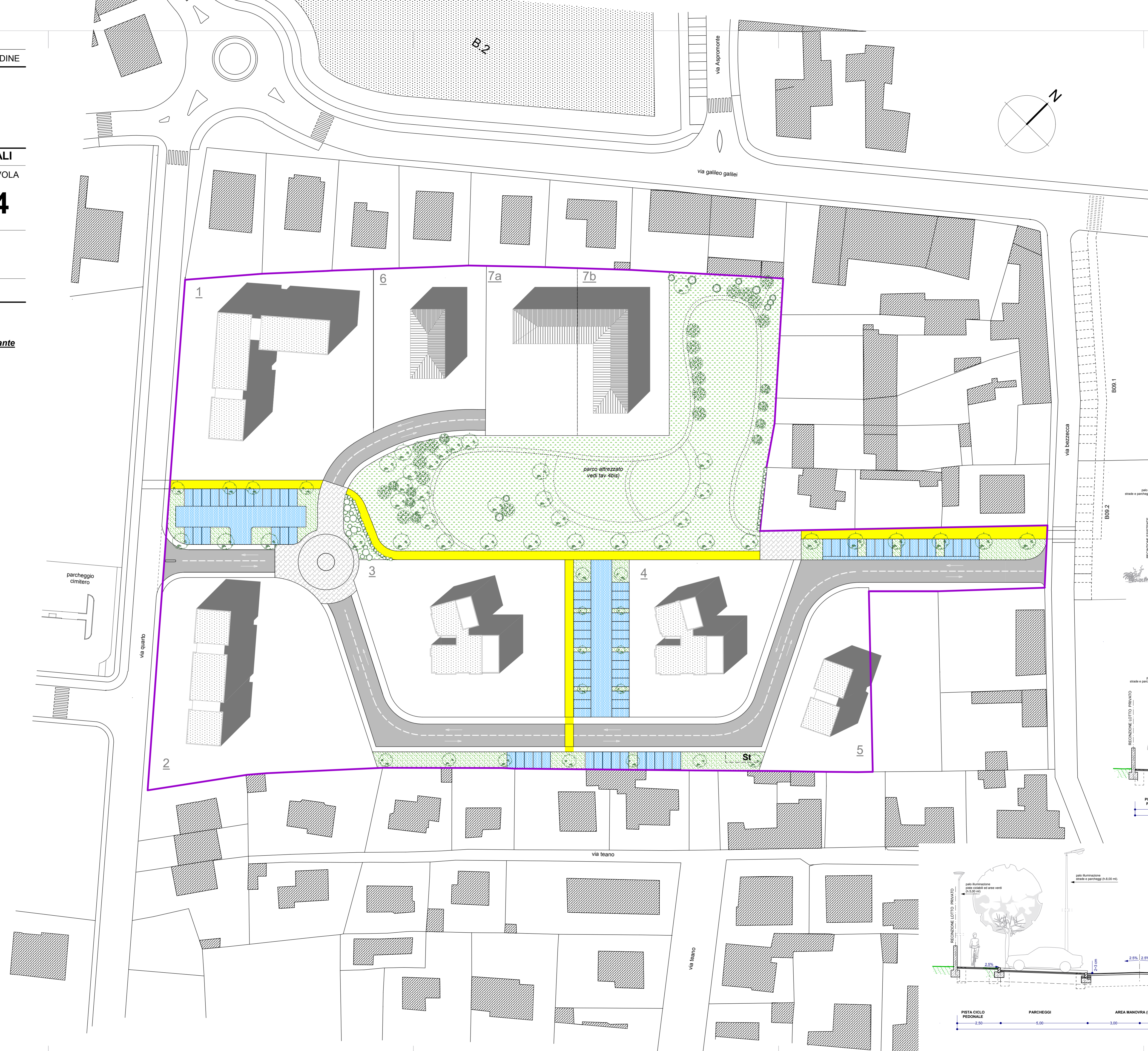
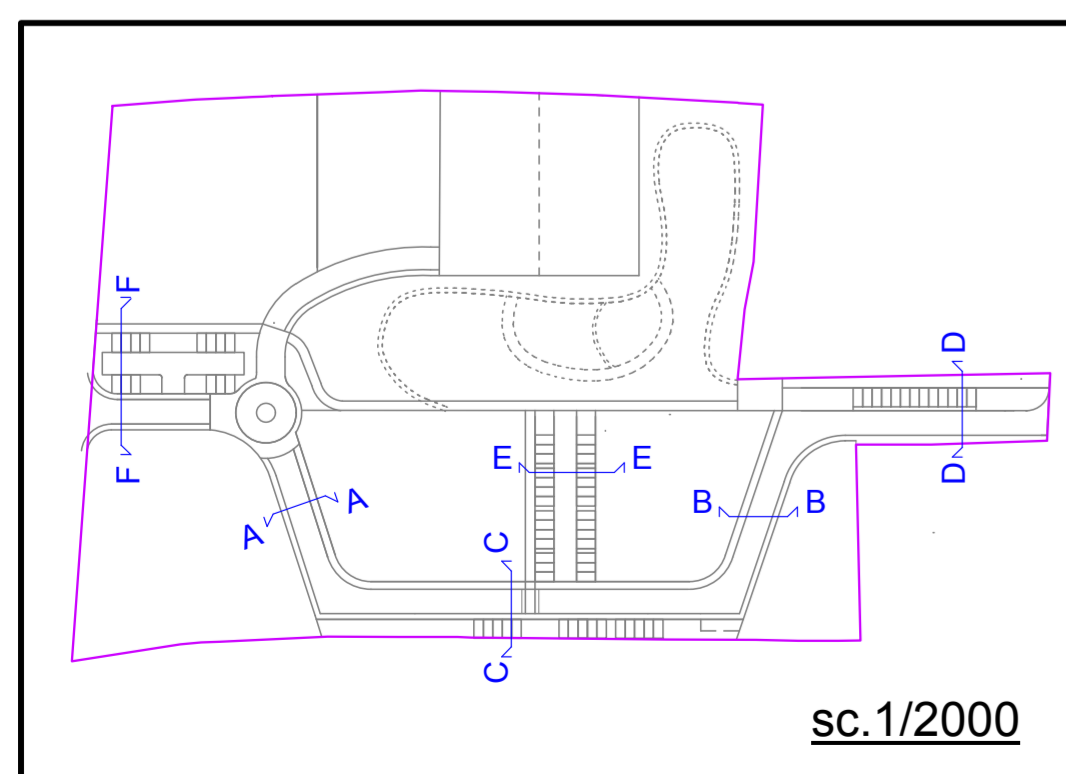
progettazione: architetto sandro stefanini  
via verdi 12 - martignacco (ud)  
tel. 0432/21946

committente: immobiliare friulana nord spa

*Il presente schema planivolumetrico è esemplificativo e non vincolante*

#### LEGENDA

-  limite area in progetto (perimetro P.A.C.)
-  fabbricati su lotti confinanti
-  numero lotti
-  parcheggi pubblici
-  edifici in progetto
-  linee di sezione
-  strade di lottizzazione
-  marciapiedi in progetto
-  nucleo elementare di verde - V1
-  verde pubblico attrezzato - V2
-  pista ciclabile
-  attraversamenti ciclo pedonali (rallentatori di velocità)
-  alberi e arbusti (indicazione di massa)
-  zone a viabilità protetta con diversificazione della pavimentazione



#### STRADE DI LOTTIZZAZIONE SEZIONI SC.1/100

